



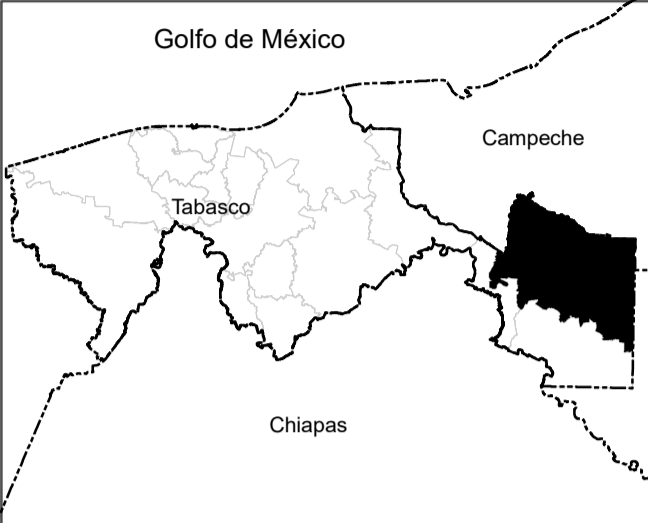
ZONIFICACIÓN PRIMARIA DE BALANCÁN

ESTADO DE TABASCO

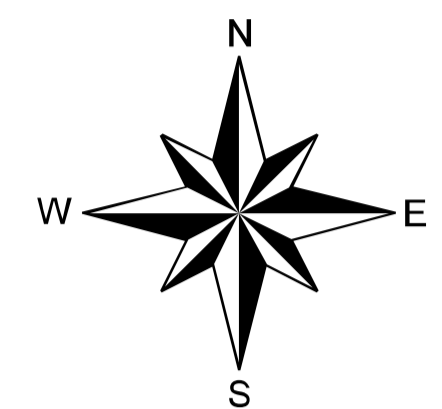


ESCUDO MUNICIPAL






Golfo de México
Campeche
Chiapas



N
S
E
W

ESCALA GRAFICA



0 3.5 7 10.5 14 Km

ESCALA NUMERICA

1:150,000

Simbología Temática

Validades Propuestas

<p>Primarias</p> <ul style="list-style-type: none"> — P2 — P3 <p>Secundarias</p> <ul style="list-style-type: none"> — S1 — S2 — S3 <p>Locales</p> <ul style="list-style-type: none"> — Local — Orientada a modos activos Susceptible de Inundación 	<p>Código - Zonas</p> <ul style="list-style-type: none"> No Urbanizable Urbanizable Urbanizada Área Natural Protegida
--	--

<p>Simbología Base</p> <p>Medio Físico Natural</p> <p>Hidrología</p> <ul style="list-style-type: none"> — Corriente de agua Perenne — Corriente de agua Intermitente — Cuerpo de agua 	<p>Medio Físico Transformado</p> <p>Administrativo</p> <ul style="list-style-type: none"> Municipio de Balancán Otros municipios Límite Estatal País extranjero <p>Medio humanizado</p> <ul style="list-style-type: none"> — Vía férrea Localidad 	<p>Jerarquía vial</p> <ul style="list-style-type: none"> — Carretera Estatal — Carretera Municipal — Camino — Traza Urbana — Vereda
---	--	--

Responsables



TABASCO



AYUNTAMIENTO DE BALANCÁN
CONDOMINIO DE LA 4ª SECCIÓN

IDOM

DATOS PROYECTO

Programa Municipal de Desarrollo Urbano del municipio de Balancán, Tabasco

Fecha: Diciembre 2021

Escala Municipal

Firma de autoridades estatales y municipales: